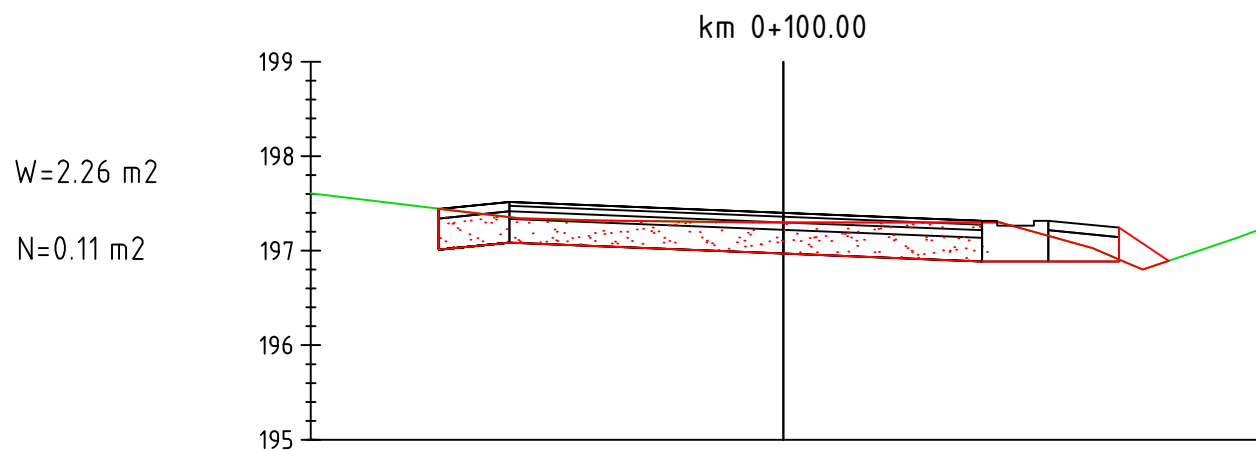
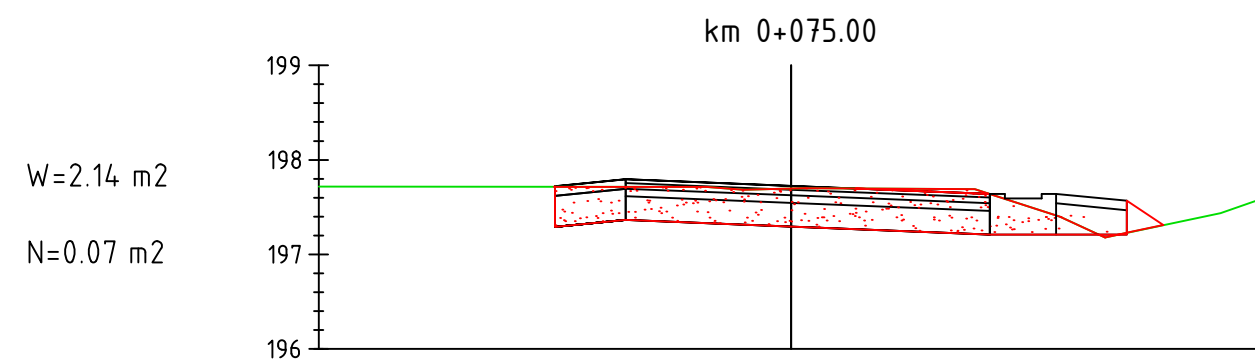


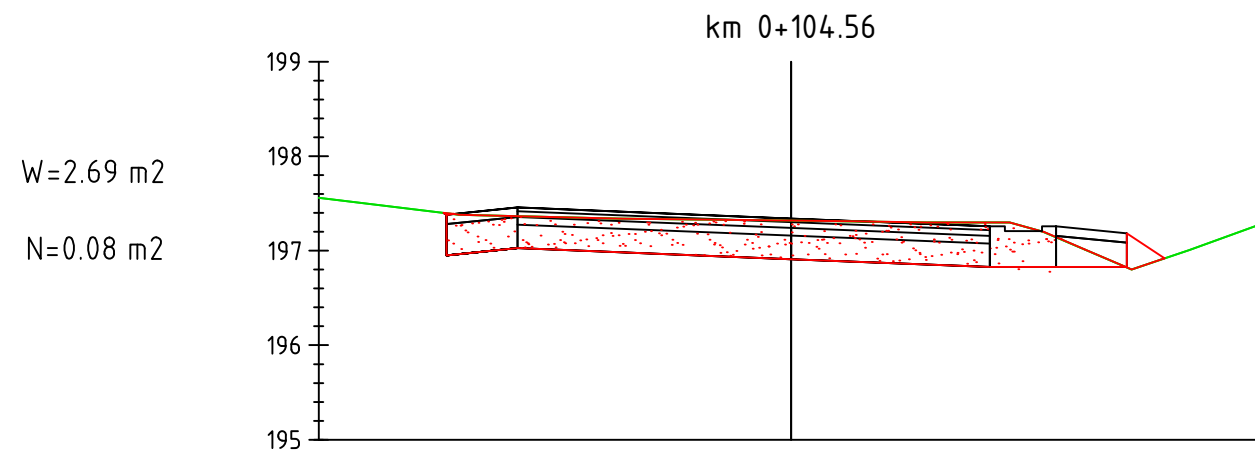
Odsunięcia od osi	-5.00	-2.66	-2.50	-1.75	0.00	2.10	2.80	3.55	4.43	5.00
Rzędne drogi		197.91	198.02	198.09	198.02	197.94	197.94	197.87	197.29	
Rzędne terenu	197.98	197.91	197.91	197.90	197.90	197.88	197.63	197.35	197.29	197.40
Różnica rzędnych		0.00	+0.11	+0.19	+0.12	+0.06	+0.31	+0.52	0.00	



Odsunięcia od osi	-5.00	-3.65	-2.90	0.00	2.10	2.80	3.55	4.08	5.00
Rzędne drogi		197.44	197.52	197.40	197.32	197.32	197.24	196.89	
Rzędne terenu	197.61	197.44	197.35	197.30	197.30	197.16	196.91	196.89	197.21
Różnica rzędnych		0.00	+0.16	+0.10	+0.02	+0.16	+0.33	0.00	



Odsunięcia od osi	-5.00	-2.51	-2.50	-1.75	0.00	2.10	2.80	3.55	3.94	5.00
Rzędne drogi		197.72	197.72	197.79	197.72	197.64	197.64	197.57	197.31	
Rzędne terenu	197.72	197.72	197.72	197.71	197.70	197.64	197.41	197.23	197.31	197.59
Różnica rzędnych		0.00	0.00	+0.08	+0.03	0.00	+0.23	+0.34	0.00	



Odsunięcia od osi	-5.00	-3.68	-3.65	-2.90	0.00	2.10	2.80	3.55	3.95	5.00
Rzędne drogi		197.40	197.38	197.46	197.34	197.26	197.26	197.18	196.92	
Rzędne terenu	197.56	197.40	197.40	197.37	197.32	197.30	197.14	196.82	196.92	197.29
Różnica rzędnych		0.00	-0.02	+0.09	+0.02	-0.04	+0.12	+0.36	0.00	

NADZÓR BUDOWLANY, KOSZTORYSOWANIE inż Turcza Tadeusz
49 -300 Brzeg, ul. Słowiańska 2/6, tel. 604 959 978

Projekt Zagospodarowania Terenu

TEMAT:
PROJEKT WYKONAWCZY
Budowy drogi dojazdowej
do gruntów rolnych
w Wojnowiczkach
na dz. nr 35/3, 159, 160, 161, 162, 165/2, 173 i 322
obręb 0073 - Wojnowiczki

ADRES:
Wojnowiczki

INWESTOR:
Gmina Grodków
49-200 Grodków, ul. Warszawska 29

TREŚĆ RYSUNKU:

Przekroje
poprzeczne
skala 1 : 25/250

PROJEKTANT:
inż. T.Turcza
upraw. bud. nr ewid. WZDP.10/741/16/66

SPRAWDZAJĄCY:
mgr inż. T. Jaśkiewicz
upraw. bud. nr ewid. OPL/0810/PWOD/12

BRANŻA:
drogi

NR UMOWY:
NR RYS.
09. 2015 r. ZD. 4.2